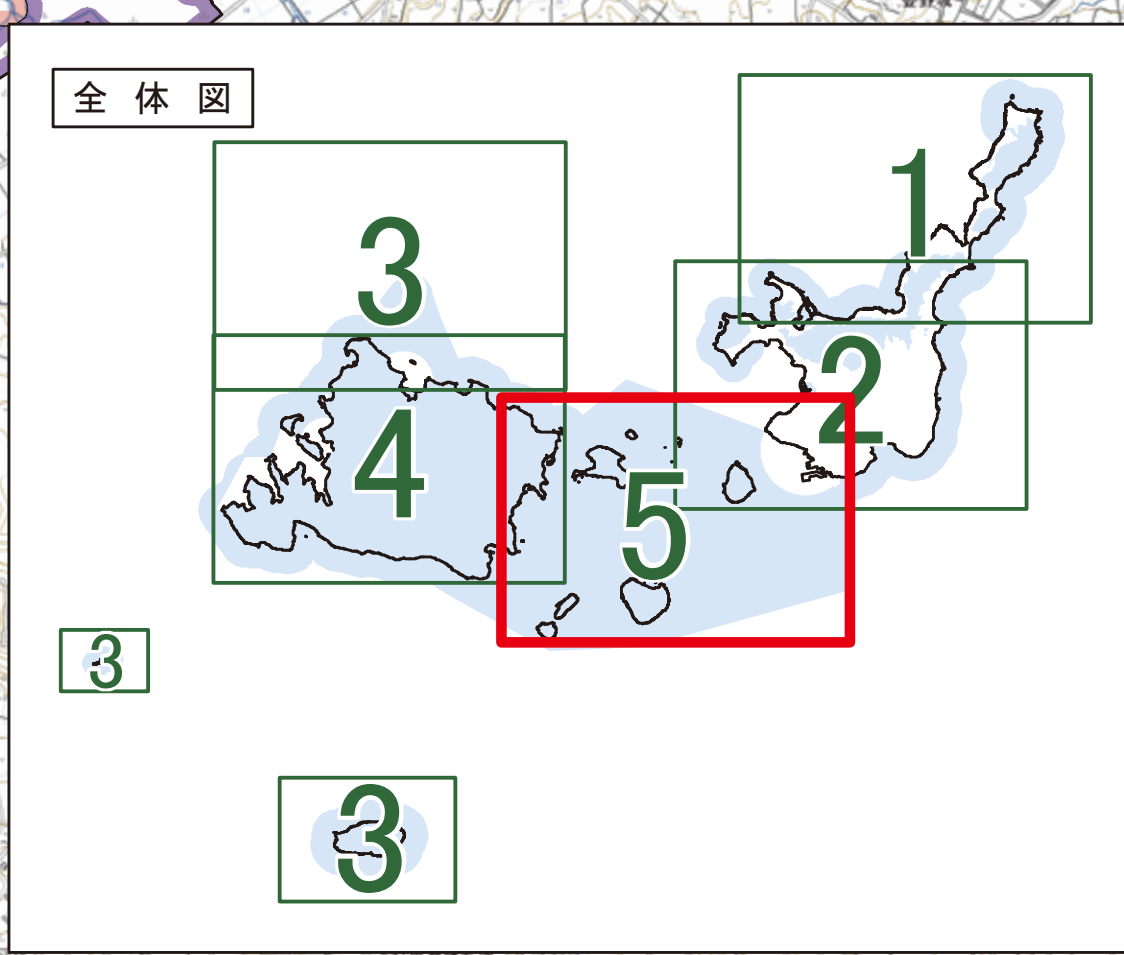
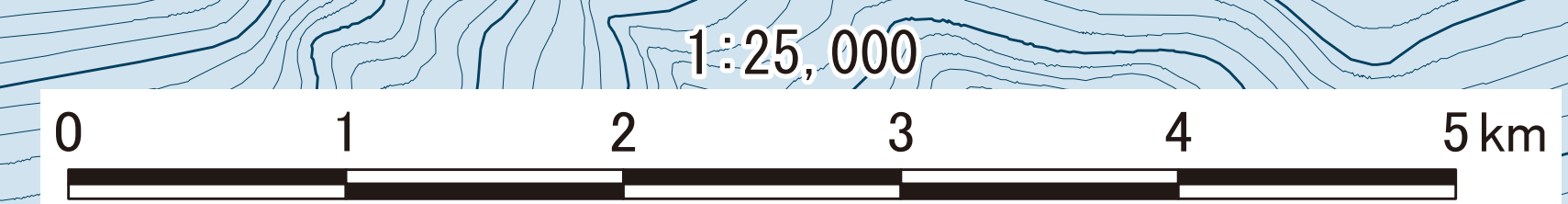
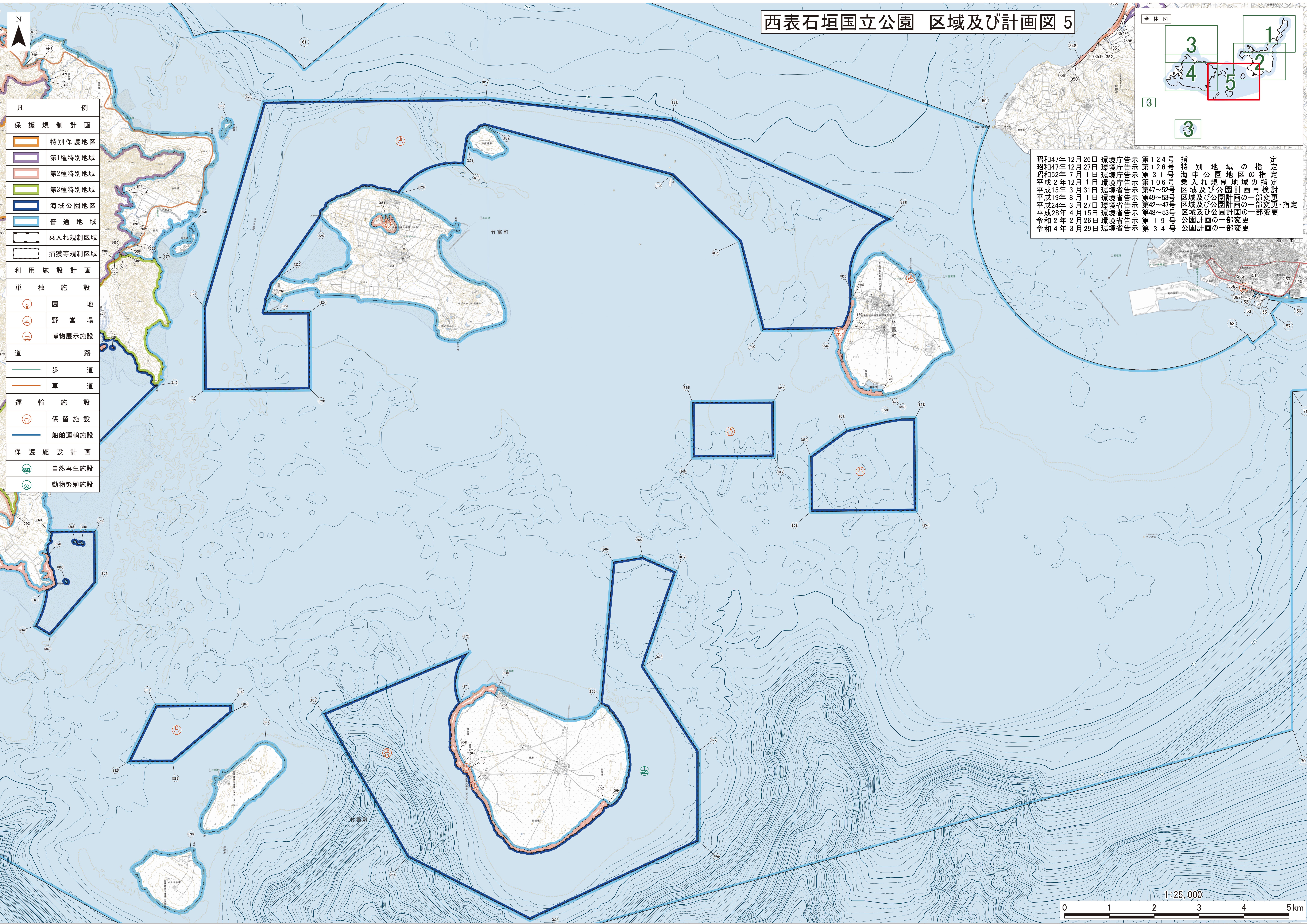


西表石垣国立公園 区域及び計画図 5



昭和47年12月26日 環境庁告示 第124号 指 特別地域の指定
 昭和47年12月27日 環境庁告示 第126号 指 特別地域の指定
 昭和52年7月1日 環境庁告示 第31号 指 海中公園地区の指定
 平成2年12月1日 環境庁告示 第106号 指 乗入れ規制地域の指定
 平成15年3月31日 環境省告示 第47~52号 指 区域及び公園計画再検討
 平成19年8月1日 環境省告示 第49~53号 指 区域及び公園計画の一部変更・指定
 平成24年3月27日 環境省告示 第42~47号 指 区域及び公園計画の一部変更
 平成28年4月15日 環境省告示 第48~53号 指 区域及び公園計画の一部変更
 令和2年2月26日 環境省告示 第19号 指 公園計画の一部変更
 令和4年3月29日 環境省告示 第34号 指 公園計画の一部変更

凡 例	
保護規制計画	
	特別保護地区
	第1種特別地域
	第2種特別地域
	第3種特別地域
	海域公園地区
	普通地域
	乗入れ規制区域
	捕獲等規制区域
利用施設計画	
単 独 施 設	
	園 地
	野 営 場
	博物展示施設
道 路	
	歩 道
	車 道
運 輸 施 設	
	係留施設
	船舶運輸施設
保 護 施 設 計 画	
	自然再生施設
	動物繁殖施設



測量法に基づき(国土地理院長承認)R 4JH 43 本製品を複製する場合には、国土地理院の長の承認を得なければならない